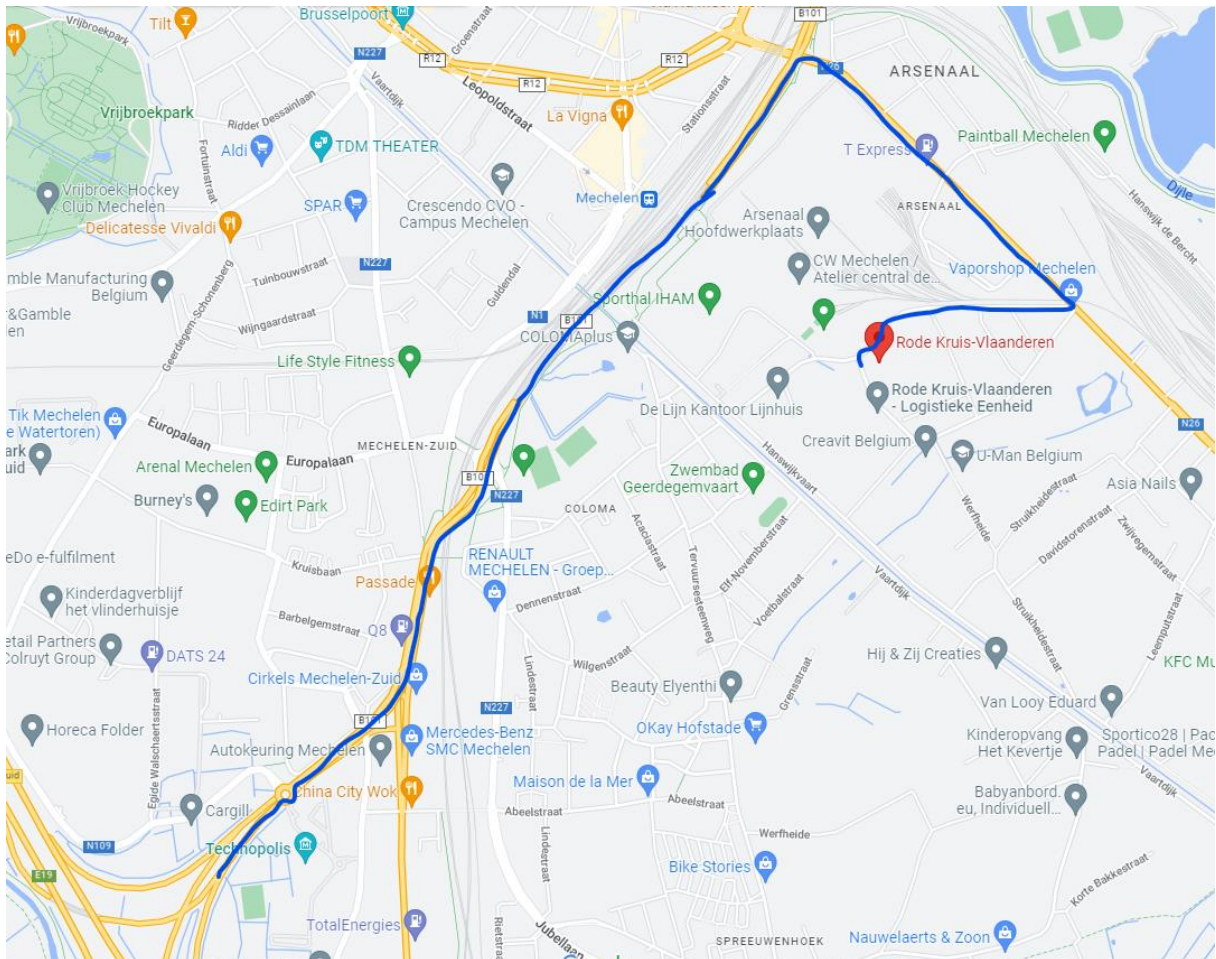


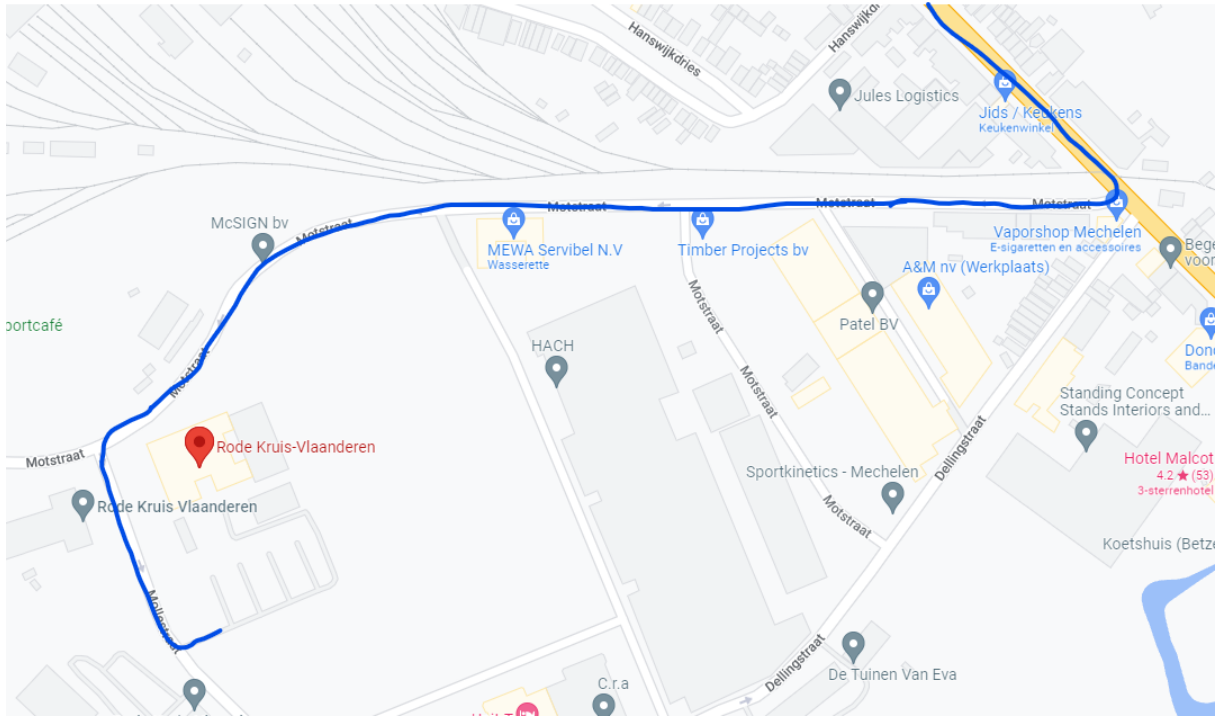
Routebeschrijving naar Rode Kruis-Vlaanderen

Auto

Vanaf de uitrit Mechelen-Zuid: ga rechtdoor op de rotonde, over de brug. Aan de lichten gaat u rechtdoor, door de nieuwe tunnel Tangent. Na de tunnel gaat u rechtsaf, naar de Leuvensesteenweg. Nadien gaat u naar rechts naar de Motstraat.



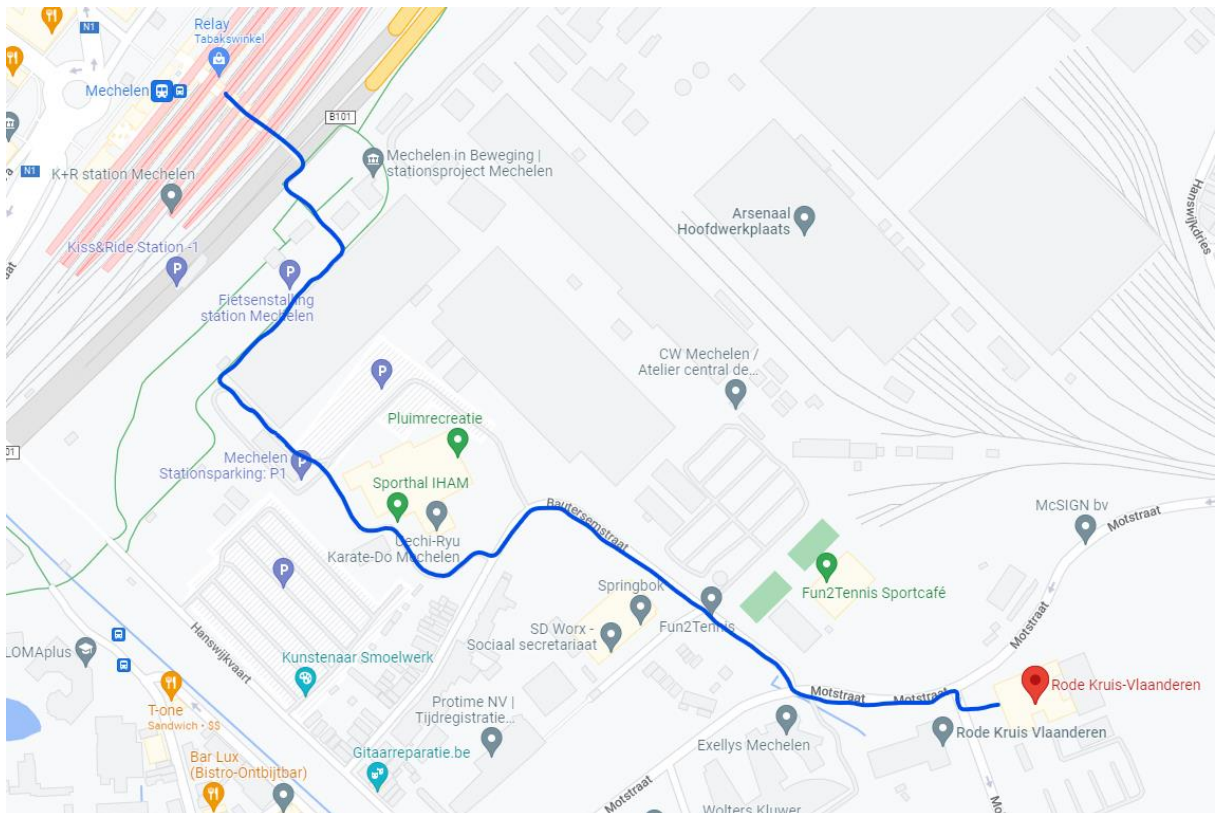
Parking: U kan parkeren naast het Sango gebouw van Rode Kruis-Vlaanderen, Motstraat 42.



Trein

Vanuit het station van Mechelen (8 min te voet)

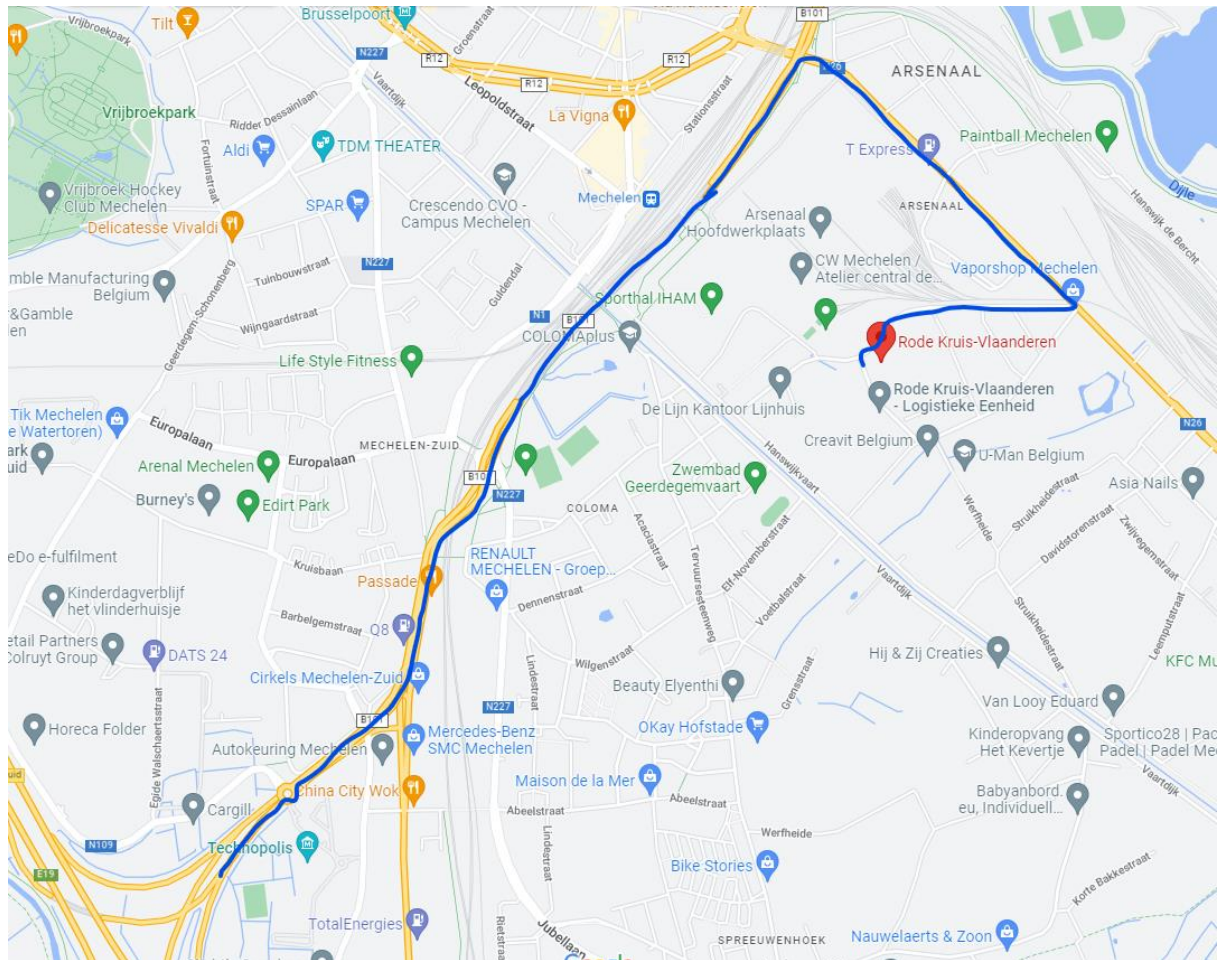
Verlaat het station via de achterzijde (niet richting centrum). Volg de aangeduide route voor voetgangers tot aan de nieuwe parking van het station. Blijf de weg volgen en steek het terrein/parking van Sporthal Iham over (rechts van het gebouw en inrit parking NMBS). Volg de Boutersemstraat naar links tot aan de Motstraat. Gebouw Sango bevindt zich in de Motstraat 42.



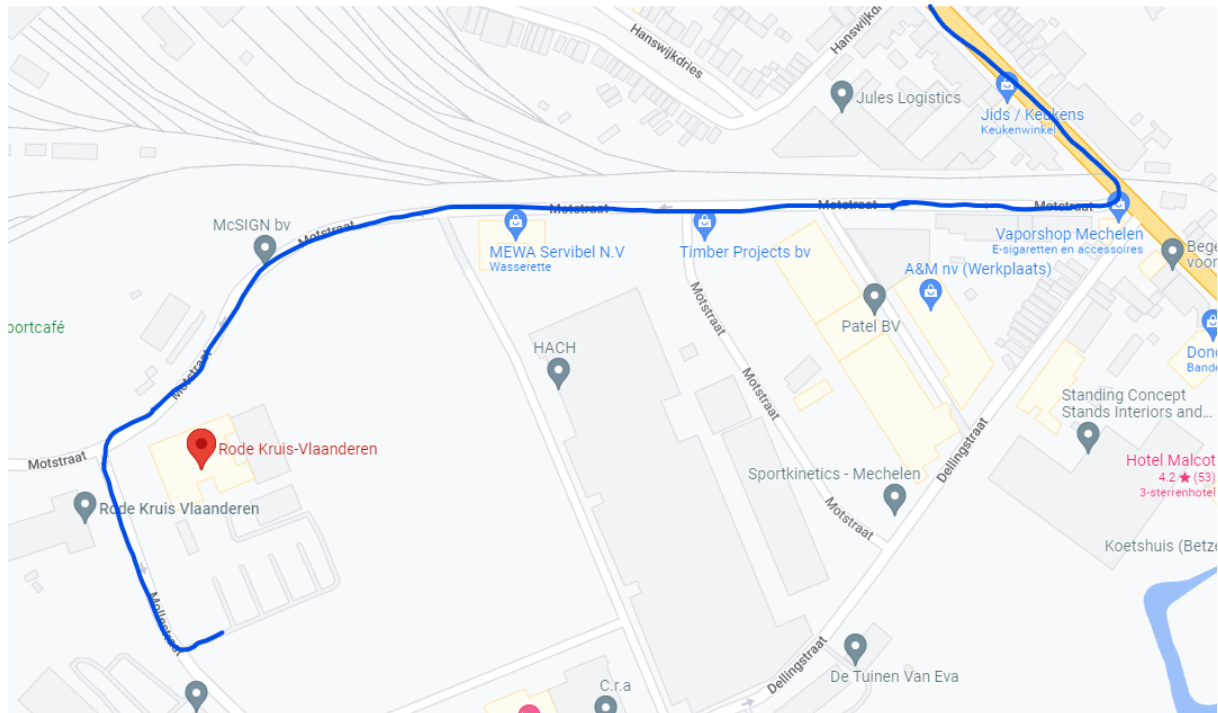
Comment se rendre à la Croix-Rouge de Belgique – Communauté flamande (Rode Kruis-Vlaanderen)

En voiture

Depuis la sortie Mechelen-Zuid (Malines-Sud): au rond-point, allez tout droit, puis traversez le pont. Au feu, continuez tout droit, dans le nouveau tunnel 'Tangent'. Après le tunnel, tournez à droite sur Leuvensesteenweg (Chaussée de Louvain). Ensuite, tournez à droite dans la Motstraat.



Parking : Vous pouvez vous garer à côté du bâtiment Sango de la Croix-Rouge de Belgique – Communauté flamande, **Motstraat 42**.



En train

Depuis la gare de Malines (8 min à pied).

Quittez la gare par l'arrière (pas vers le centre). Suivez l'itinéraire piétonnier indiqué jusqu'au nouveau parking de la gare. Continuez à suivre la route et traversez le terrain/parking du 'Sporthal Iham' (à droite du bâtiment et de l'entrée du parking de la SNCB). Suivre la Bautersemstraat à gauche jusqu'à la Motstraat. Le bâtiment Sango est situé à Motstraat 42.

